

SABATO 23 GIUGNO
ESCURSIONE POMERIDIANA
Dalla Baita Cargoni (1185 m) al Monte Biaina (1411 m)

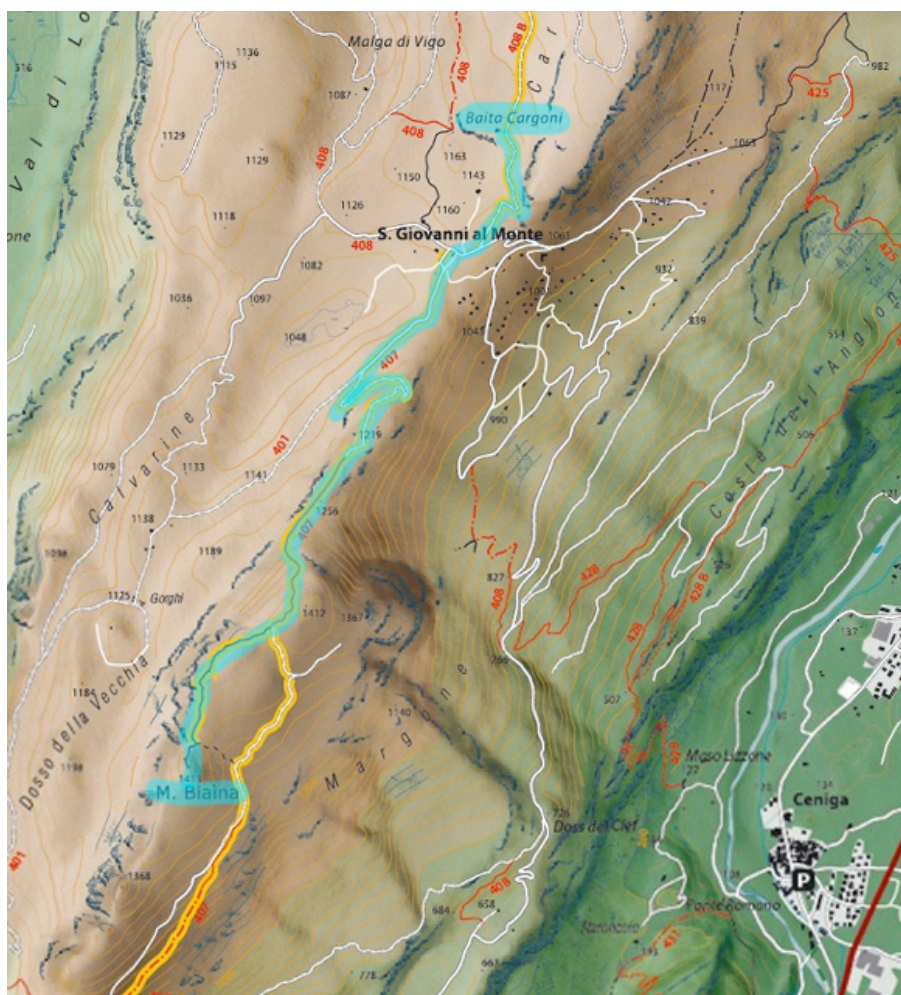
Dalla Baita Cargoni 1185, si scende alla strada asfaltata di San Giovanni al Monte, località Marcarie 1100, si piega a dx e poi a sn seguendo la stradina (sentiero 407 per Prai di Gom, San Pietro e Monte Biaina).

Dopo 700 metri si è in località Prai di Gom Alti 1125; in prossimità del parcheggio (recinzioni in legno) si stacca il sentiero vero e proprio, 407, in direzione di Monte Biaina, Arco.

Si risale fino al bivio di monte Biaina, 1370 m, dove il sentiero 407 proseguirebbe in discesa verso Arco. Invece si risalgono i segnavia (non numerati) a dx per la croce del monte Biaina 1411, panorama sulla busa di Arco e Riva e del lago di Garda.


Dislivello complessivo circa 450 metri, tempo previsto 1,30-2,00 ore in salita.

Difficoltà: il tratto dal bivio alla cima del Biaina è in parte esposto (stare sul sentiero); un breve tratto in discesa dal passo del Biaina sul sentiero verso i Prai di Gom può risultare molto scivoloso se bagnato.



cartina

Prai di Gom



Cima Biaina



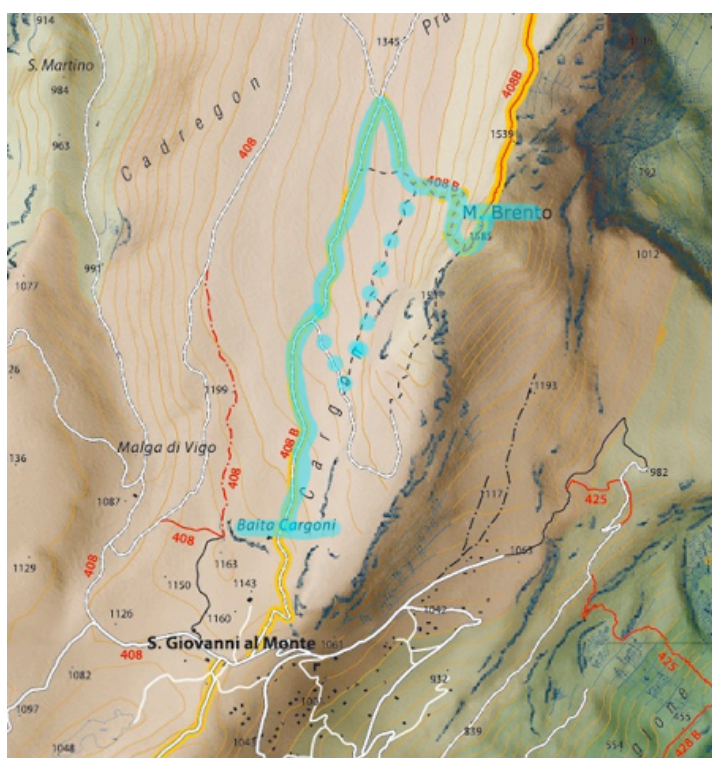
VARIANTE POSSIBILE (se la Sat decidesse di modificare il percorso)

Dalla Baita Cargoni al Monte Brento (1545)

Si risale la forestale a sx della Baita (segnavia 408B) e si seguono le indicazioni, prima su sterrata, poi sentiero che si sviluppa in un ripido “tovo” fino alla sorgenza Poza della Mala, e poi si prosegue a sx al culmine della valletta e in 5’ in vetta. Panoramica su tutta la valle del Sarca.

Dislivello 450 metri, tempo previsto 1,20 ore.

Difficoltà: un tratto ripido nel canale precedente la cima. Percorso aereo di 5’ dal passo alla cima



discesa iperveloce dalla cima

cartina

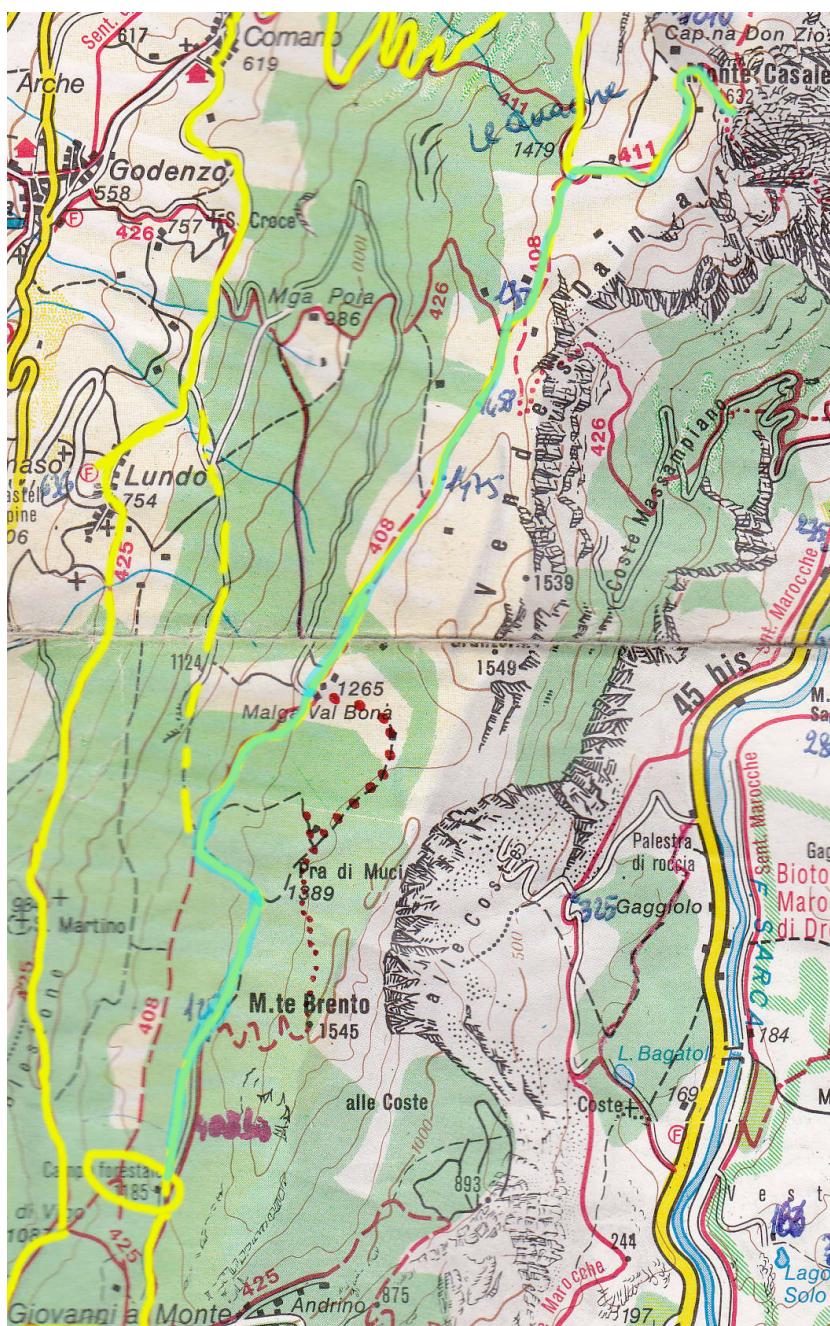
ESCURSIONE DOMENICA 24 GIUGNO

Dalla baita Cargoni alla cima del Monte Casale (Rifugio Don Zio) 1600 m

Dalla baita Cargoni si risale la forestale (segnavia 408B), si scende successivamente alla Malga Valbona (o Virginia) 1273 (fin qui circa 1,10 ore).

Si prosegue sul sentiero 408 che passa per la Baita Granzoline 1485 m (fin qui 1,50 ore), il Duson (bivio col sentiero 426 proveniente dalla valle del Sarca), presenza di sorgente (2,25 ore), quindi alle Quadre (bivio sol sentiero 411 proveniente da Comano) e risalita finale al Rifugio Don Zio e al Monte Casale 1600 m (complessivo 3,00-3,30 ore)

Difficoltà: nessuna difficoltà particolare, solamente percorso lungo



percorso in azzurrino-verde

